PROGETTISTA: MARITATI geom. ALESSIO	COMUNE: SAN GIOVANNI LUPATOTO (VR)
DATA: AGOSTO 2014	LOCALITA': VIA CORTE GAROFOLO, 30/32
	PROPRIETA': DGV SRL IN LIQUIDAZIONE

PROGETTO:
PERMESSO DI COSTRUIRE IN SANATORIA PER MODIFICHE INTERNE ED ESTERNE DI UN FABBRICATO SITO NEL COMUNE DI SAN GIOVANNI LUPATOTO (VR) IN VIA CORTE GAROFOLO n.° 30/32

PROPRIETA':

IL PROGETTISTA:

Collegio Provinciale Geometri e Geometri Laureati di Verona
Dr. Geom. Alessio Maritati
Iscrizione Albo n° 1756
Firma non apposta ai sensi dell'art. 21 comma 1 del D.Lgs. 82/2005 e succ. mod. e norme legali

ELABORATO: PIANTA - PROSPETTI - SEZIONI

STATO AUTORIZZATO
Concessione edilizia n.° 233/81 del 21.12.1981
DIA prot. n.° 5017 del 24.02.2009

SCALA 1:100

TAVOLA 1/3

SPAZIO RISERVATO ALLE ANNOTAZIONI D'UFFICIO

Comune di San Giovanni Lupatoto
Prot. 0022080 del 08-08-2014
Cl. 6.1.1 Fasc. 2014
PRATICA EDILIZIA
UFFICIO TECNICO COPRE ORA

STUDIO TECNICO GEOM. ALESSIO MARITATI - Consulente Tecnico del Tribunale di Verona

Via A. Cristofoli n°46/50 - 37138 Verona - Tel. 045/8720522 Telefax. 045/8781193

ESTRATTO DI MAPPA
COMUNE DI SAN GIOVANNI PUOATOTO
Foglio n.° 1 - Part. n.° 183

Scala 1:2000

ESTRATTO DEL P.I.

Scala 1:5000

Impianti di comunicazione elettronica ad uso pubblico

Centro storico Fronte di rispetto
Decr. L.R. 24/85 CP 24/01/2008

ZTO D1 economico-produttiva di completamento

Per l'inquadramento urbanistico completo si rimanda alla relazione tecnica

- PIANO TERRA -

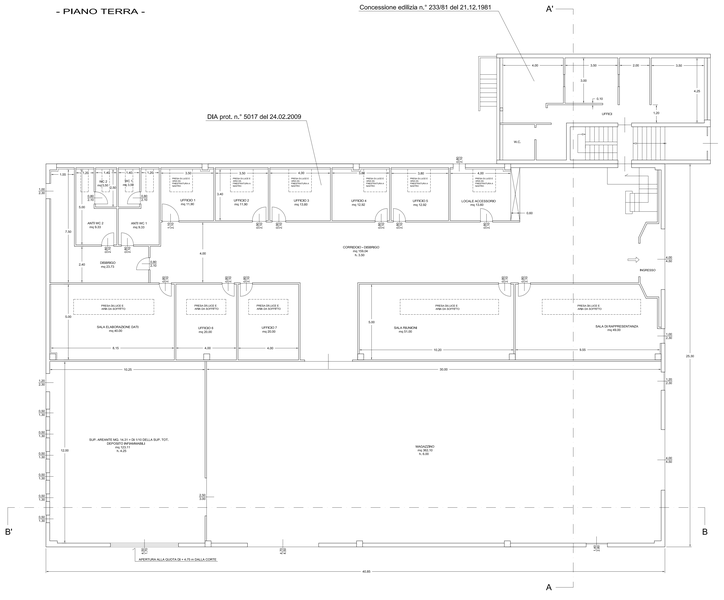

- PROSPETTO NORD -

- PROSPETTO OVEST -

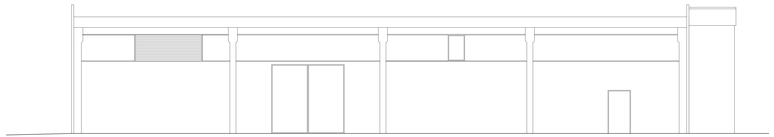

- PROSPETTO SUD -

- PROSPETTO EST -

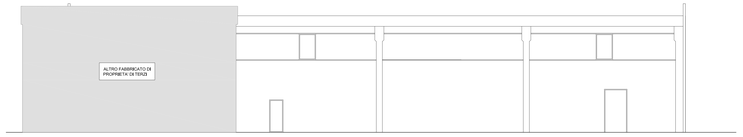

- SEZIONE A-A' -

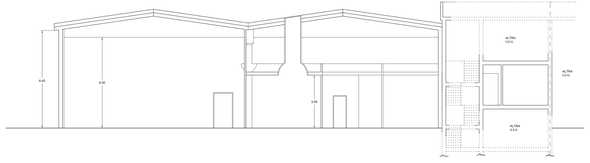

- SEZIONE B-B' -

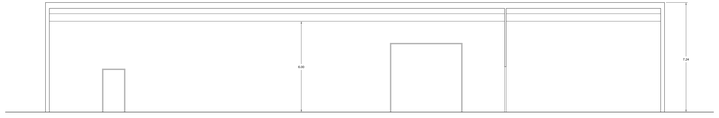

PROGETTISTA: MARITATI geom. ALESSIO	COMUNE: SAN GIOVANNI LUPATOTO (VR)
DATA: AGOSTO 2014	LOCALITA': VIA CORTE GAROFOLO, 30/32
	PROPRIETA': DGV SRL IN LIQUIDAZIONE

PROGETTO:
PERMESSO DI COSTRUIRE IN SANATORIA PER MODIFICHE INTERNE ED ESTERNE DI UN FABBRICATO SITO NEL COMUNE DI SAN GIOVANNI LUPATOTO (VR) IN VIA CORTE GAROFOLO n.° 30/32

PROPRIETA':

IL PROGETTISTA:

Collegio Provinciale di Verona - Professioni Liberali di Verona
Geom. Alessio Maritati
Iscr. n. 1394
Geometra
Libero Professionista

ELABORATO: PIANTA - PROSPETTI - SEZIONI

TAVOLA: 2/3

STATO ATTUALE IN SANATORIA

SCALA: 1:100

SPAZIO RISERVATO ALLE ANNOTAZIONI D'UFFICIO

Comune di San Giovanni Lupatoto
Prot. 0002060 del 08-05-2014

STUDIO TECNICO GEOM. ALESSIO MARITATI - Consulente Tecnico del Tribunale di Verona

Via A. Crescini n°46/50 - 37138 Verona - Tel. 045/572022 Telefax. 045/578193

ESTRATTO DI MAPPA
COMUNE DI SAN GIOVANNI PUOATOTO
Foglio n.° 1 - Part. n.° 183

Scala 1:2000

ESTRATTO DEL P.I.

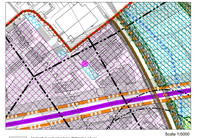

Scala 1:5000

Ambiti di consultazione elettorale ad uso comune

Costruzioni/fasce di rispetto
DM 2444 - DPR 26/10/1995

ZTO Di: economico-produttiva di completamento

Per finquadramento urbanistico completo si rimanda alla relazione tecnica

- PIANO TERRA -

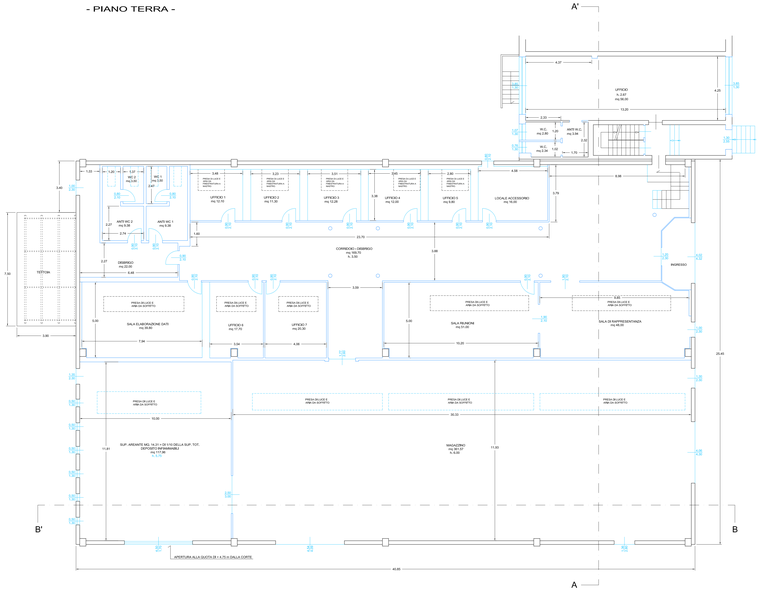

- PROSPETTO NORD -

- PROSPETTO OVEST -

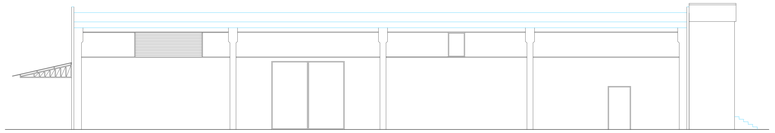

- PROSPETTO SUD -

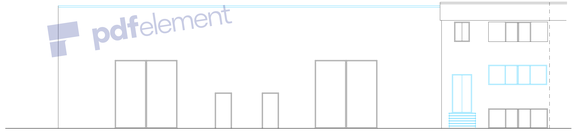

- PROSPETTO EST -

- SEZIONE A-A' -

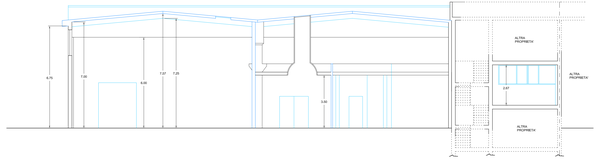

- SEZIONE B-B' -

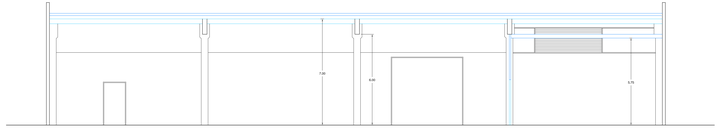

PROGETTISTA: MARITATI geom. ALESSIO	COMUNE: SAN GIOVANNI LUPATOTO (VR)
DATA: AGOSTO 2014	LOCALITA': VIA CORTE GAROFOLO, 30/32
	PROPRIETA': DGV SRL IN LIQUIDAZIONE

PROGETTO:
PERMESSO DI COSTRUIRE IN SANATORIA PER MODIFICHE INTERNE ED ESTERNE DI UN FABBRICATO SITO NEL COMUNE DI SAN GIOVANNI LUPATOTO (VR) IN VIA CORTE GAROFOLO n.° 30/32

PROPRIETA': IL PROGETTISTA:

ELABORATO: PIANTA - PROSPETTI - SEZIONI

STATO DI PROGETTO

SCALA: 1:100

TAVOLA: 3/3

SPAZIO RISERVATO ALLE ANNOTAZIONI D'UFFICIO

Comune di San Giovanni Lupatoto
Prot. 0020380 del 08.08.2014

STUDIO TECNICO GEOM. ALESSIO MARITATI - Consulente Tecnico dei Tribunale di Verona

Via A. Cristofoli n°46/50 - 37138 Verona - Tel. 045/572622 Telefax. 045/578193

ESTRATTO DI MAPPA

COMUNE DI SAN GIOVANNI PUOATOTO
Foglio n.° 1 - Part. n.° 183

Scala 1:2000

ESTRATTO DEL P.I.

Scala 1:5000

Fabbricati di comunicazione elettronica ad uso pubblico

Fascia/vincolo/rispetto cimiteriale DPR 285/1990 art. 338

ZTO D1 economico-produttiva di completamento

Per finquadramento urbanistico completo si rimanda alla relazione tecnica

- PIANO TERRA -

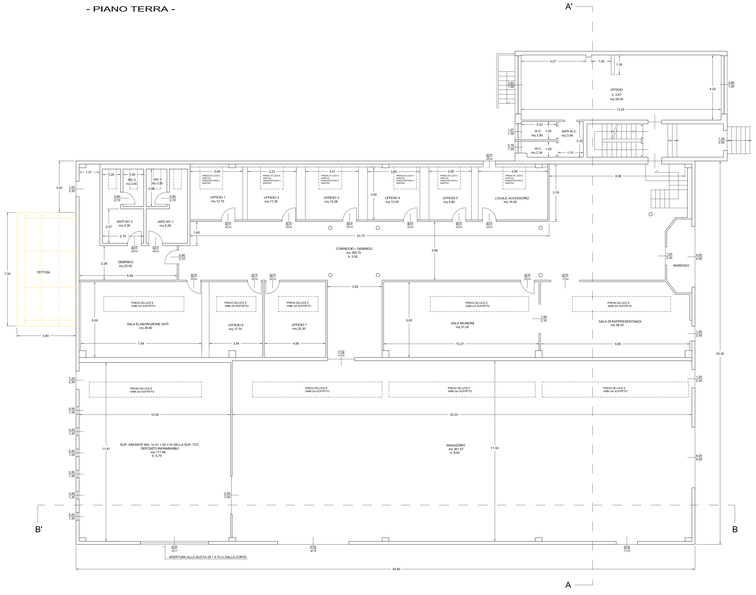

- PROSPETTO NORD -

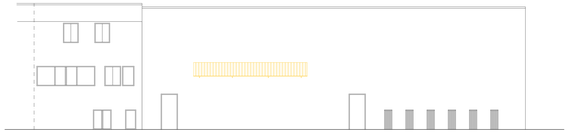

- PROSPETTO OVEST -

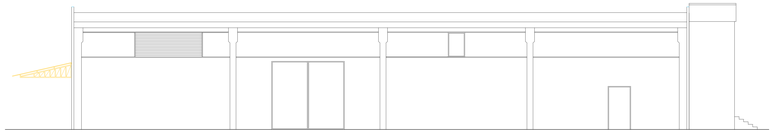

- PROSPETTO SUD -

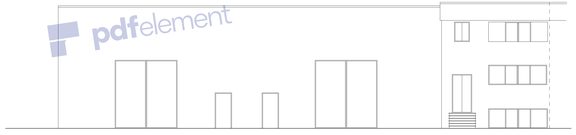

- PROSPETTO EST -

- SEZIONE A-A' -

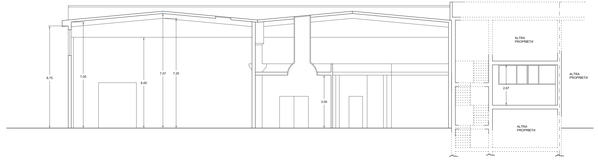

- SEZIONE B-B' -

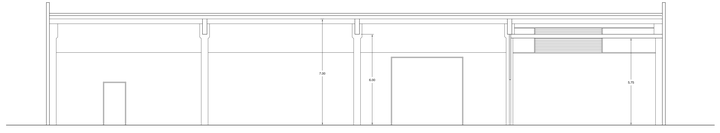

PROGETTISTA: MARITATI geom. ALESSIO	COMUNE: SAN GIOVANNI LUPATOTO (VR)
DATA: LUGLIO 2015	LOCALITA': VIA CORTE GAROFOLO, 30/32
	PROPRIETA': DGV SRL IN LIQUIDAZIONE

PROGETTO:
SCIA PER CAMBIO DI DESTINAZIONE D'USO DI UN VANO DEPOSITO INFIAMMABILI DA DESTINARSI A SEMPLICE DEPOSITO DI UN FABBRICATO SITO NEL COMUNE DI SAN GIOVANNI LUPATOTO (VR) IN VIA CORTE GAROFOLO n.° 30/32

PROPRIETA': IL PROGETTISTA:

Collegio Provinciale Geometri e Geometri Laureati Verona
Geometra Alessio Maritati
N. 1209
Studio Tecnico
Geom. Alessio Maritati
Prot.n.0000

ELABORATO: PIANTA - PROSPETTI - SEZIONI

TAVOLA: 1/2

STATO AUTORIZZATO COME DA PC IN SANATORIA 32/14 DEL 23/12/2014 SCALA: 1:100

SPAZIO RISERVATO ALLE ANNOTAZIONI D'UFFICIO

STUDIO TECNICO GEOM. ALESSIO MARITATI - Consulente Tecnico dei Tribunali di Verona

Via A. Cristofoli n°45/bC - 37138 Verona - Tel. 045/8728923 Telefax. 045/8701193

ESTRATTO DI MAPPA
COMUNE DI SAN GIOVANNI PUOIATOTO
Foglio n.° 1 - Part. n.° 183

Scala 1:2000

ESTRATTO DEL P.I.

Scala 1:5000

Insediamenti di comunicazione elettronica ad uso pubblico

Centro/nodi Fibra ad l'uopo
DM 6.4.1994 DPR 29/03/2006

PPO 01: economico-produttivo di completamento

Per l'inquadramento urbanistico completo si rimanda alla relazione tecnica

- PIANO TERRA -

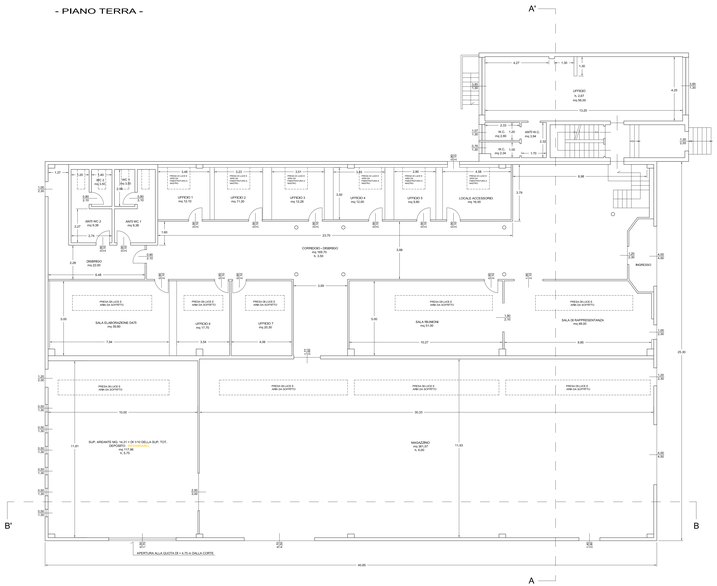

- PROSPETTO NORD -

- PROSPETTO OVEST -

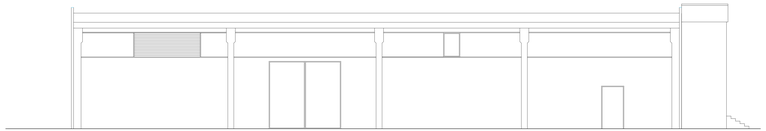

- PROSPETTO SUD -

pdfelement

- PROSPETTO EST -

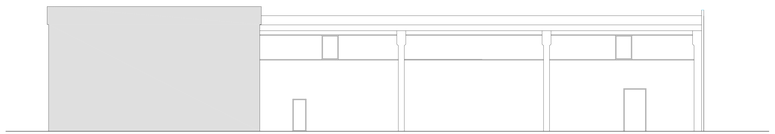

- SEZIONE A-A' -

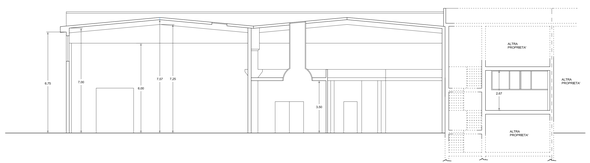

- SEZIONE B-B' -

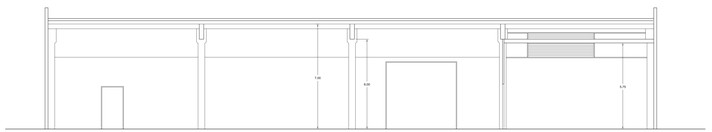

PROGETTISTA: MARITATI geom. ALESSIO	COMUNE: SAN GIOVANNI LUPATOTO (VR)
DATA: LUGLIO 2015	LOCALITA': VIA CORTE GAROFOLO, 30/32
	PROPRIETA': DGV SRL IN LIQUIDAZIONE

PROGETTO:
SCIA PER CAMBIO DI DESTINAZIONE D'USO DI UN VANO DEPOSITO INFIAMMABILI DA DESTINARSI A SEMPLICE DEPOSITO DI UN FABBRICATO SITO NEL COMUNE DI SAN GIOVANNI LUPATOTO (VR) IN VIA CORTE GAROFOLO n.° 30/32

PROPRIETA': IL PROGETTISTA:

Dottore Ingegnere Architetto Pianificatore Paesaggista e Conservatore
di Verona
n. 1234
MARITATI ALESSIO
Studio Associato
Via Cristofoli n.45/6
Verona

ELABORATO: PIANTA - PROSPETTI - SEZIONI

STATO DI PROGETTO — SCALA: 1:100 — TAVOLA: 2/2

SPAZIO RISERVATO ALLE ANNOTAZIONI D'UFFICIO

STUDIO TECNICO GEOM. ALESSIO MARITATI - Consulente Tecnico del Tribunale di Verona

Via A. Cristofoli n°45/6 - 37138 Verona - Tel. 045/572622 Telefax. 045/578193

ESTRATTO DI MAPPA

COMUNE DI SAN GIOVANNI PUOATOTO
Foglio n.° 1 - Part. n.° 183

Scala 1:2000

ESTRATTO DEL P.I.

Scala 1:5000

Insediamenti di comunicazione elettronica ad uso pubblico

Contenitori Fiere di rilevanza SR 6.1 NAM

PTO 01: economico-produttivo di completamento

Per l'inquadramento urbanistico completo si rimanda alla relazione tecnica

- PIANO TERRA -

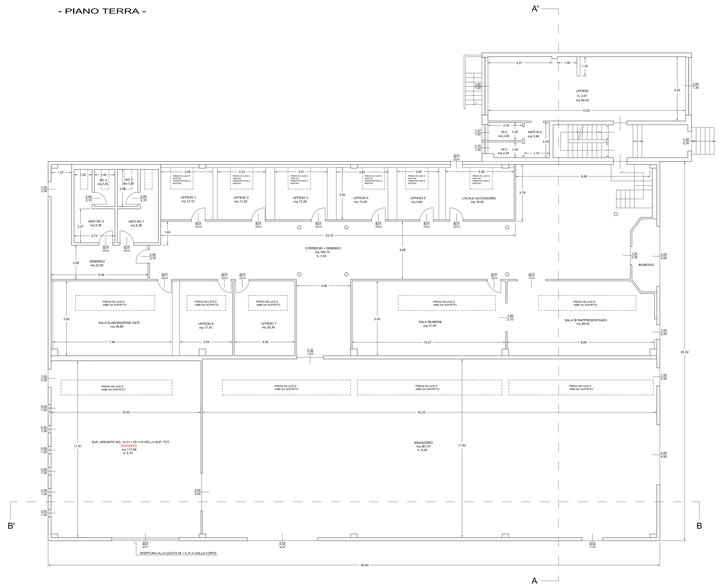

- PROSPETTO NORD -

- PROSPETTO OVEST -

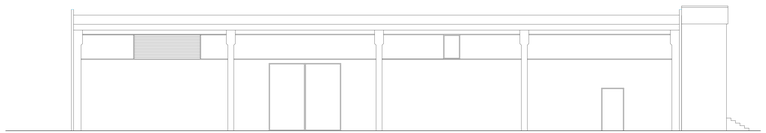

- PROSPETTO SUD -

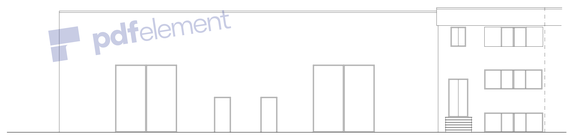

pdfelement

- PROSPETTO EST -

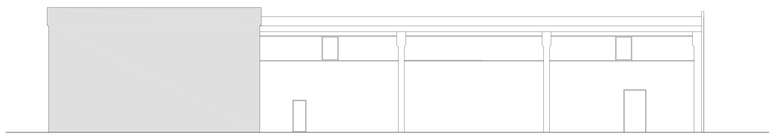

- SEZIONE A-A' -

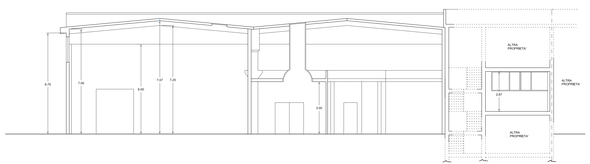

- SEZIONE B-B' -

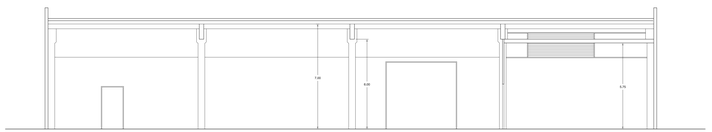

PROGETTISTA: MARITATI geom. ALESSIO	COMUNE: SAN GIOVANNI LUPATOTO (VR)
DATA: FEBBRAIO 2016	LOCALITA': VIA FORTE GAROFOLO, 30/32
	PROPRIETA': DGV SRL IN LIQUIDAZIONE

FABBRICATO INDUSTRIALE DA DESTINARSI ATTUALMENTE A SEMPLICE DEPOSITO SITO NEL COMUNE DI SAN GIOVANNI LUPATOTO (VR) IN VIA FORTE GAROFOLO n.° 30/32

PROPRIETA':

IL PROGETTISTA:

Collegio Geometri e Geometri Laureati di Verona
Iscrizione Albo N. 1206
Geometra Alessio Maritati

ELABORATO: PLANIMETRIA GENERALE

STATO DI PROGETTO

SCALA 1:100

TAVOLA: 1/1

SPAZIO RISERVATO ALLE ANNOTAZIONI D'UFFICIO

STUDIO TECNICO MARITATI - ADAMI - BERTI - ASSOCIAZIONE TRA PROFESSIONISTI

Via A. Cristofoli n°46/50 - 37138 Verona - Tel. 045/572822 Telefax. 045/578193

ESTRATTO DI MAPPA

COMUNE DI SAN GIOVANNI PUOATOTO
Foglio n.° 1 - Part. n.° 183

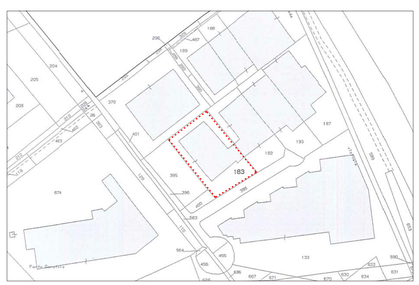

Scala 1:2000

LEGENDA

- SUPERFICIE SCOPERTA PERMEABILE (TERRENO VEGETALE)
- PLUVIALE INTERRATO
- PLUVIALE CON SCARICO SU PIAZZALE
- POZZO PERDENTE ACQUE METEORICHE
- N — POZZETTO ISPEZIONE ACQUE NERE
- P — POZZETTO RACCOLTA ACQUE NERE CON POMPA PER INNALZAMENTO ALLA FOGNATURA COMUNALE
- SP — POZZETTO DI RACCOLTA SOSTANZE PERICOLOSE
- DOPPIO POZZETTO DI ISPEZIONE DEL POZZO
- LINEA RACCOLTA ACQUE METEORICHE
- LINEA RACCOLTA ACQUE NERE
- LINEA RACCOLTA SOSTANZE PERICOLOSE

- PLANIMETRIA GENERALE -

NORD

SUPERFICIE SCOPERTA PERMEABILE (TERRENO VEGETALE) = 145,00 mq

SUPERFICIE SCOPERTA IMPERMEABILE (PIANO ASFALTATO) = 1183,00 mq

SUPERFICIE COPERTA FABBRICATO = 1136,00 mq

SUPERFICIE COMPLESSIVA DELL'INSEDIAMENTO = 2464,00 mq

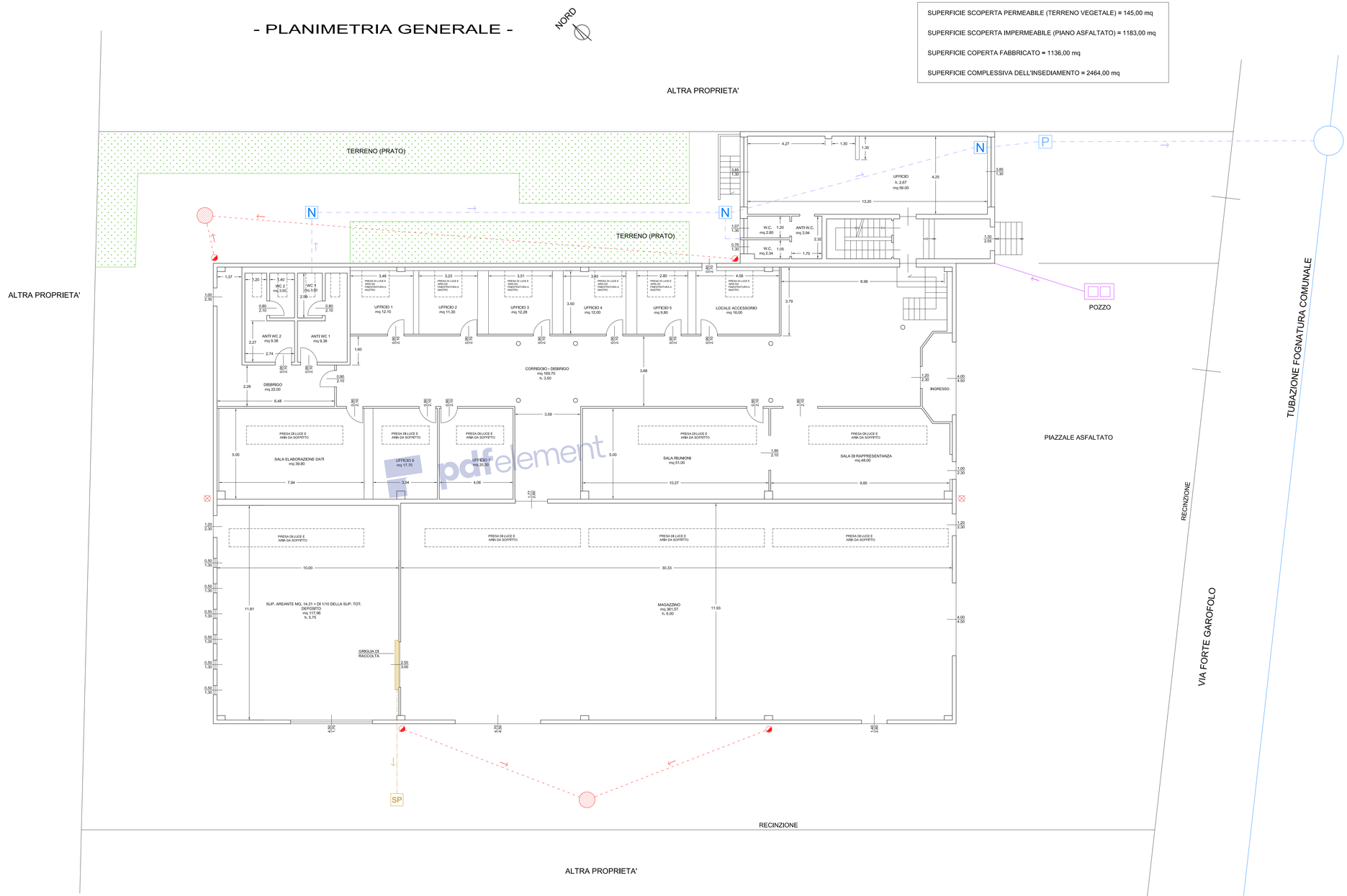

pdfelement